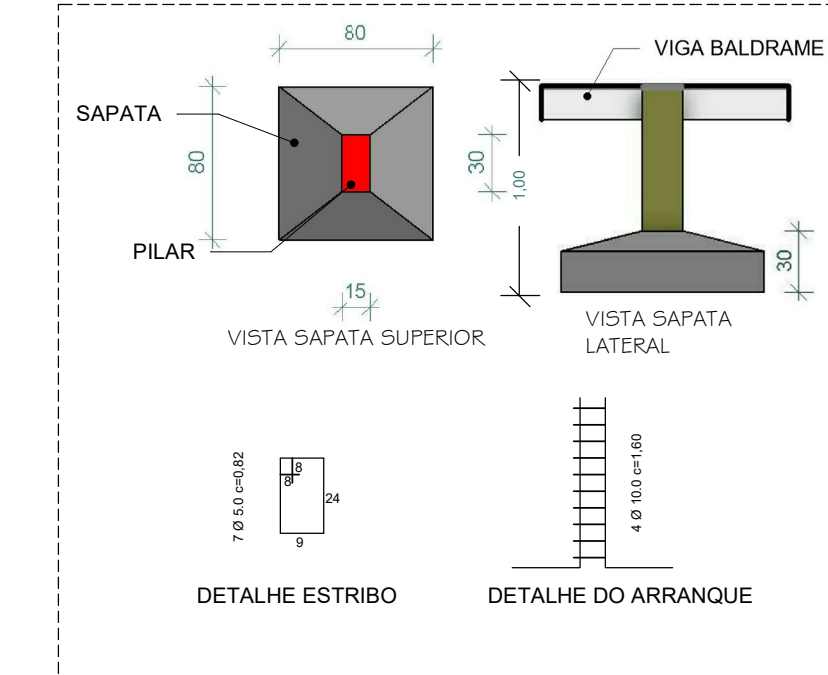
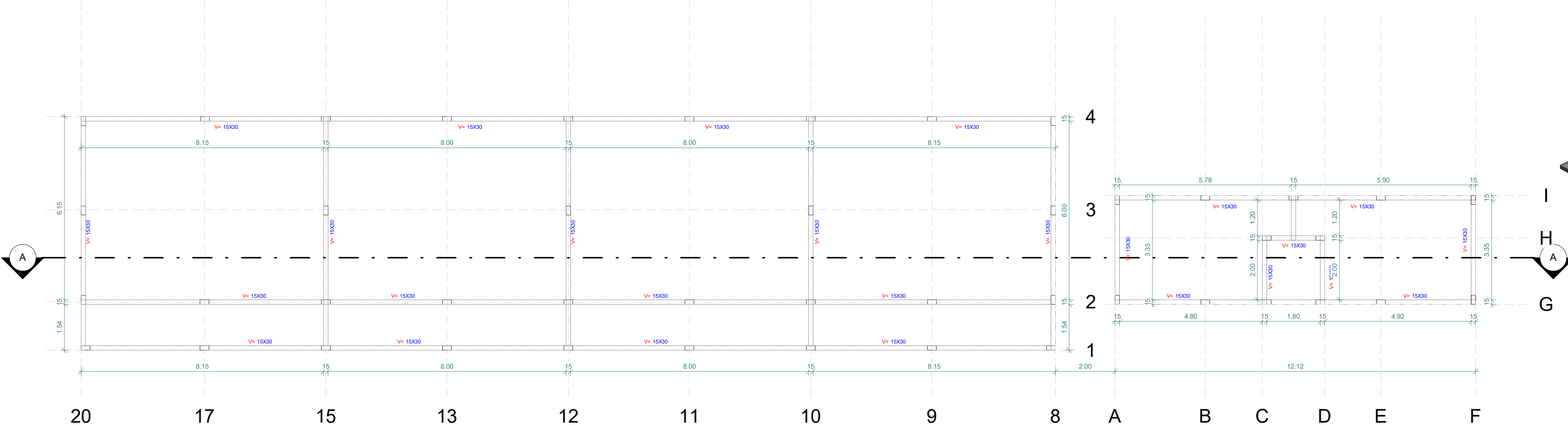


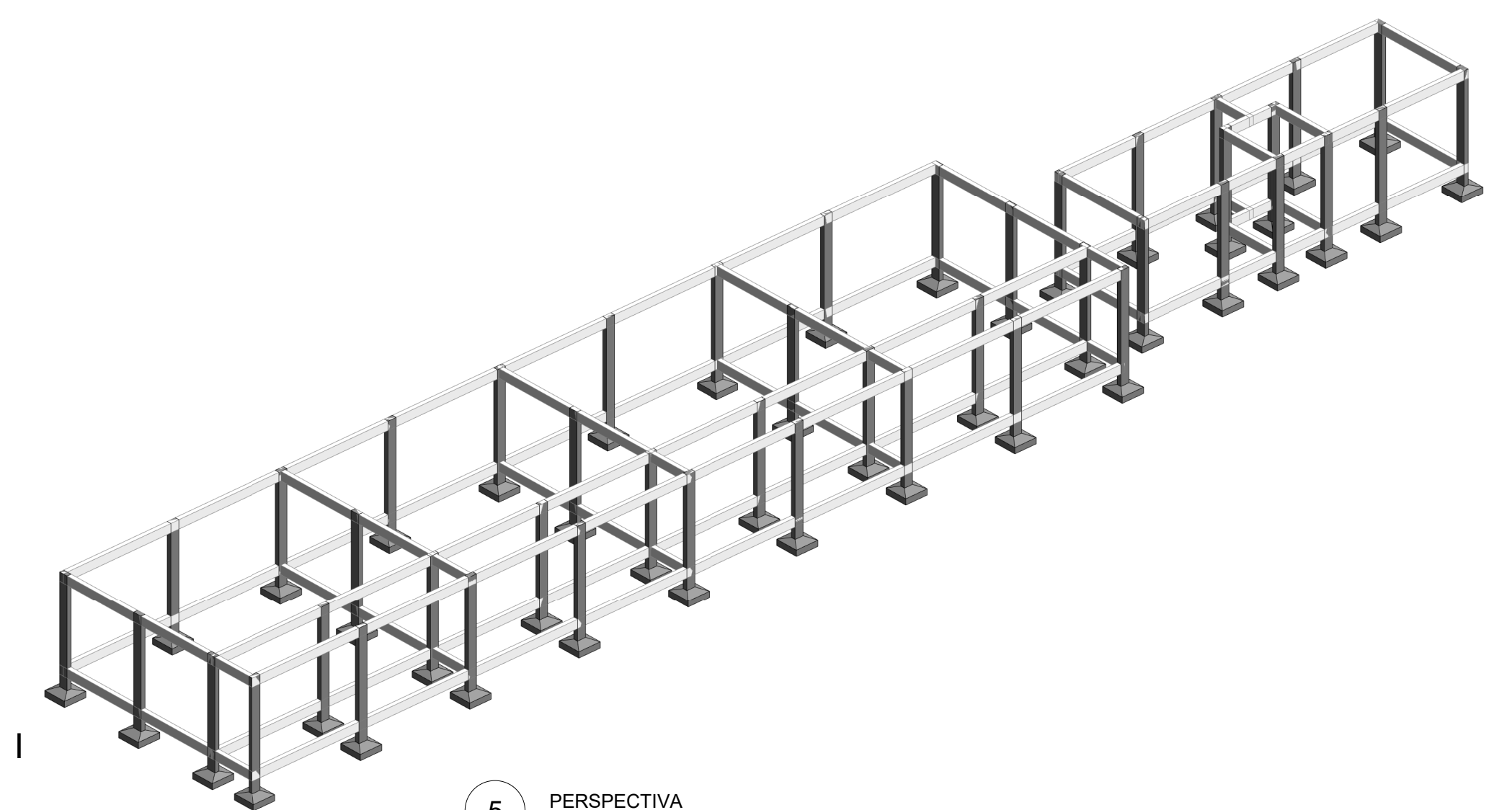
P1 = 15X30 cm	P10 = 15X30 cm	P19 = 15X30cm	P28 = 15X30 cm	P37 = 15X30 cm	P46 = 15X30 cm
P2 = 15X30 cm	P11 = 15X30 cm	P20 = 15X30 cm	P29 = 15X30 cm	P38 = 15X30 cm	
P3 = 15X30 cm	P12 = 15X30 cm	P21 = 15X30 cm	P30 = 15X30 cm	P39 = 15X30 cm	
P4 = 15X30 cm	P13 = 15X30 cm	P22 = 15X30cm	P31 = 15X30 cm	P40 = 15X30 cm	
P5 = 15X30 cm	P14 = 15X30 cm	P23 = 15X30 cm	P32 = 15X30 cm	P41 = 15X30 cm	
P6 = 15X30 cm	P15 = 15X30 cm	P24 = 15X30cm	P33 = 15X30 cm	P42 = 15X30 cm	
P7 = 15X30 cm	P16 = 15X30 cm	P25 = 15X30 cm	P34 = 15X30 cm	P43 = 15X30 cm	
P8 = 15X30 cm	P17 = 15X30 cm	P26 = 15X30 cm	P35 = 15X30 cm	P44 = 15X30 cm	
P9 = 15X30 cm	P18 = 15X30 cm	P27 = 15X30 cm	P36 = 15X30 cm	P45 = 15X30 cm	



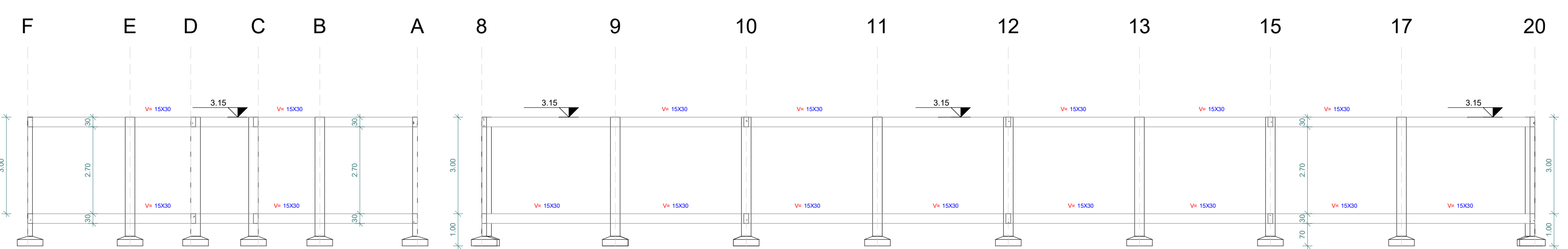
1 PLANTA BAIXA - PILARES / SAPATAS
ESCALA 1:100



2 PLANTA SUPERIOR - VIGAS
ESCALA 1:100



5 PERSPECTIVA
ESCALA



3 CORTE A-A
ESCALA 1:100

ESCOLA AGNELO CAVALCANTE DOS SANTO

PROPRIETÁRIO (A): CNPJ/CPF Nº	Prefeitura Municipal de América Dourada		
AUTOR(A) DO PROJETO: RESP. TÉCNICO (A): CAU. Nº	 Ivan Gonçalves Pereira Engenheiro Civil CREA-BA Nº 92296125-9 IVAN GONÇALVES PEREIRA - ENGº CIVIL CREA BA Nº052006120-9		
ENDEREÇO:	Povoado de Prevenido - América Dourada / BA		
LOGOMARCA:	Áreas	%	PRANCHAS:
	Área do terreno:		Total Planimetrias: 1
	Área terreno:		ESCALA:
	Total:		Indicada
DESENHO:			DATA:
			Julh. 2021

1/1